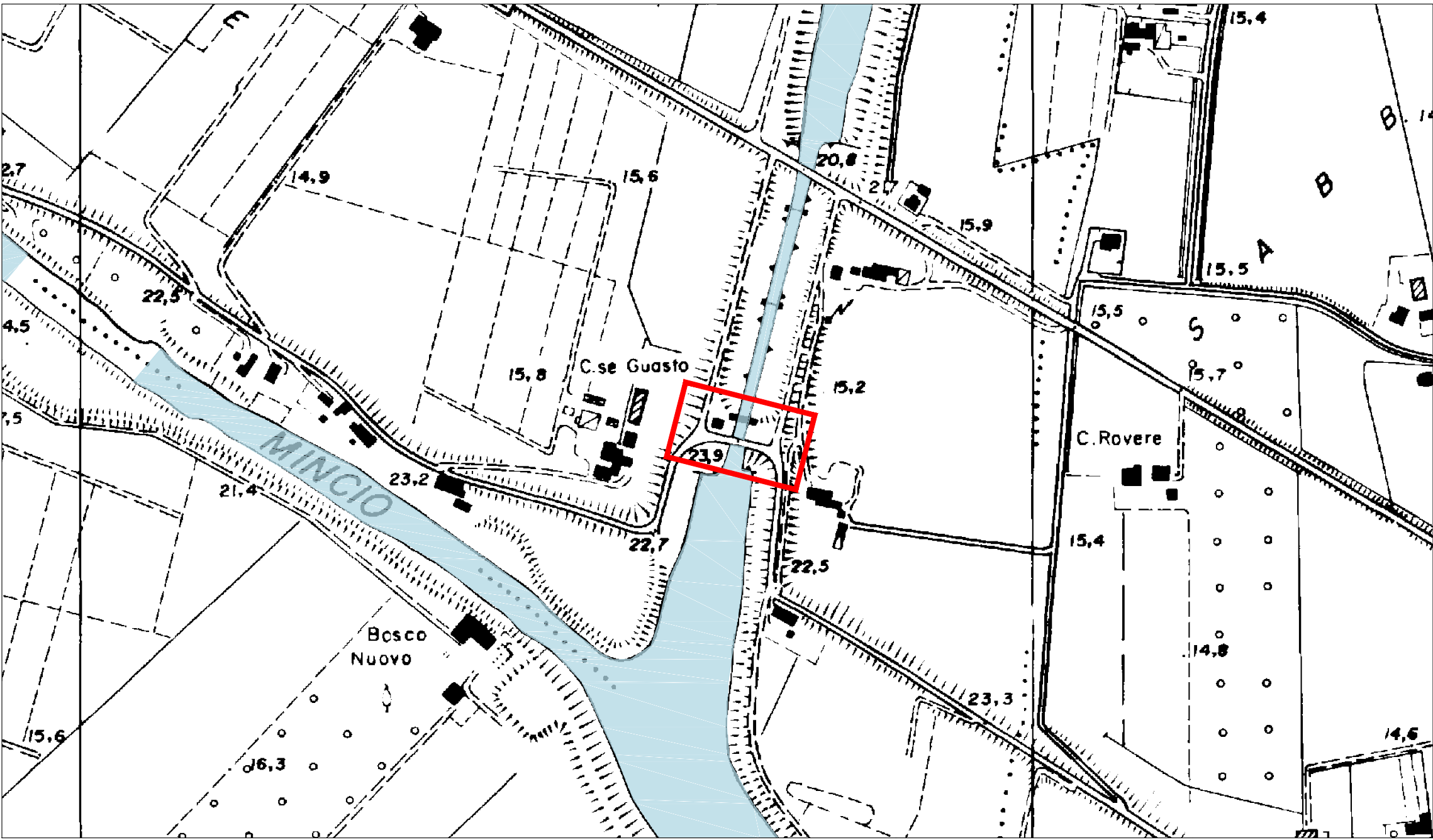


ESTRATTO DI C.T.R. — scala 1:5'000
Provincia di Mantova — Comune di Bagnolo San Vito



ESTRATTO DI C.T.R. — scala 1:5'000
Provincia di Mantova — Comune di Roncoferraro



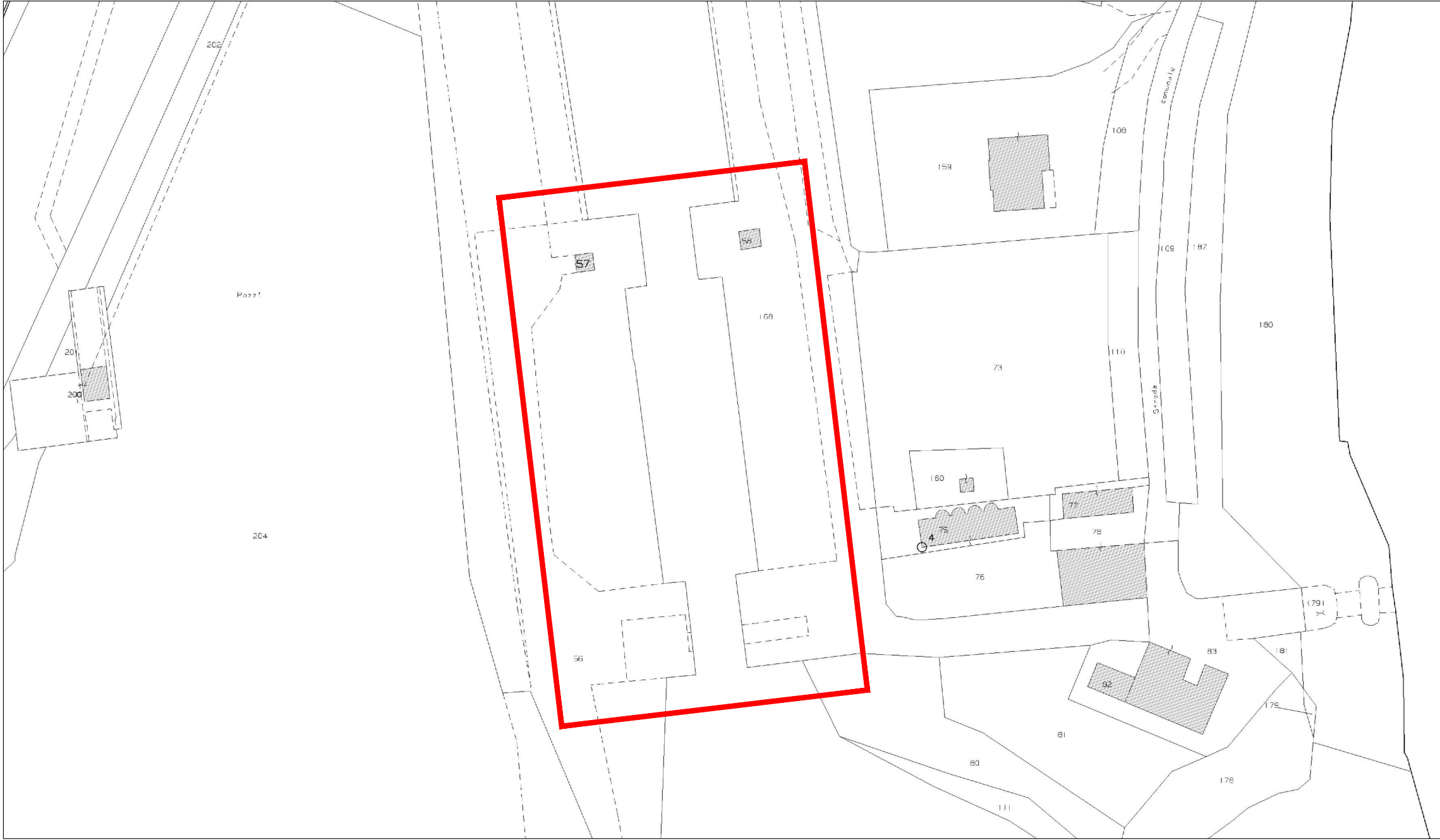
ESTRATTO DI ORTOFOTO — scala 1:50'000



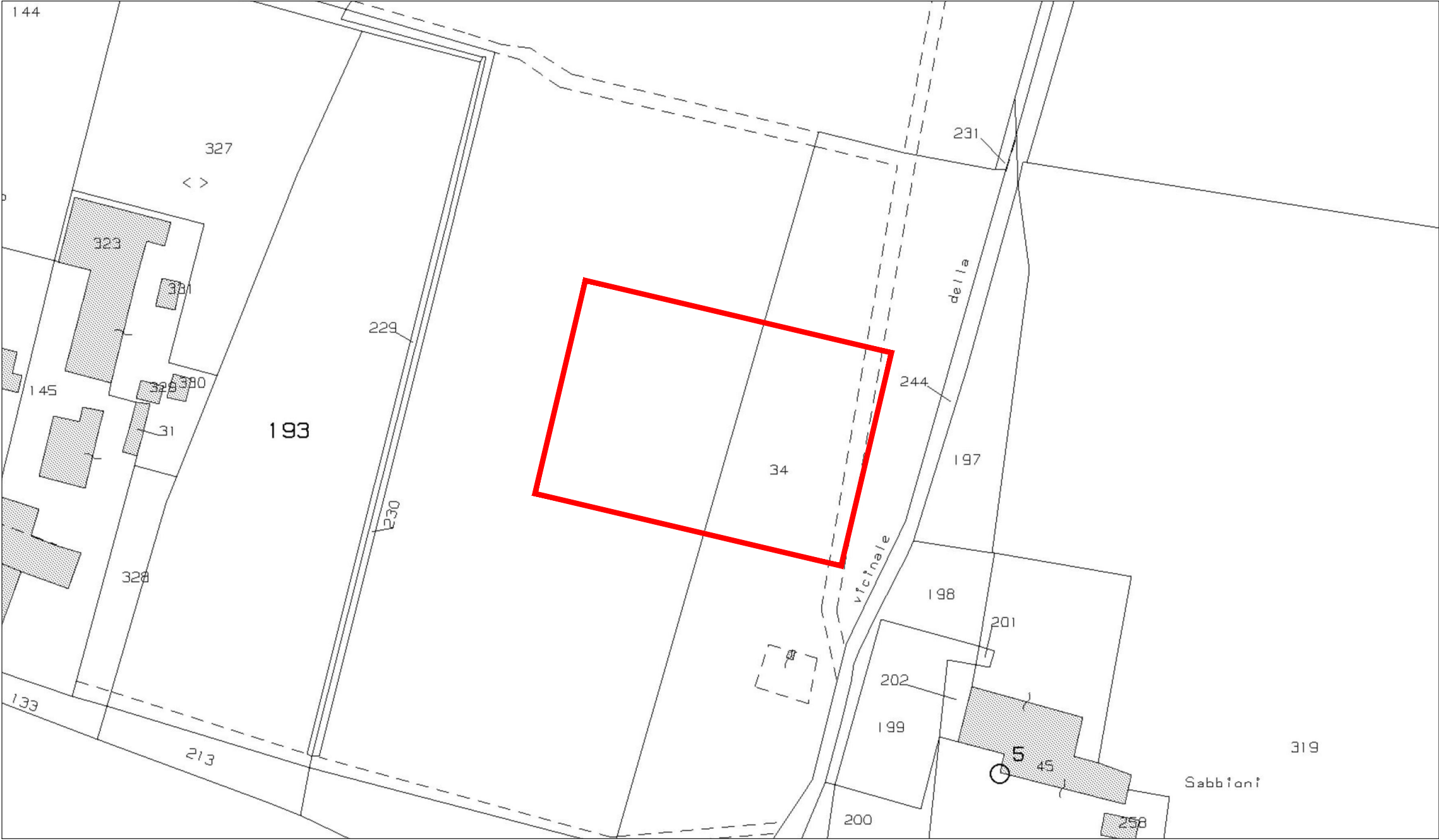
VISTA AEREA — scala 1:2'000




VISTA AEREA — scala 1:2'000



NUOVO CATASTO TERRENI — scala 1:1'000
Provincia di Mantova — Comune di Bagnolo San Vito — Foglio 20



NUOVO CATASTO TERRENI — scala 1:1'000
Provincia di Mantova — Comune di Roncoferraro — Foglio 78



LEGENDA:
AREA OGGETTO DI INTERVENTO



AGENZIA INTERREGIONALE PER IL FIUME PO

UFFICIO OPERATIVO DI MANTOVA

area Po Lombardo - sub area Lombardia orientale
opere idrauliche di II categoria - fiume Po
(Legge 10/01/1885, n. 2885)

classifica A.I.Po (MN-E-35-NI)

LAVORI DI RIPRISTINO FUNZIONALE DELLE CONCHE
DI NAVIGAZIONE DENOMINATE CONCA DI
GOVERNOLO E CONCA DI SAN LEONE MAGNO, A
SEGUITO DEGLI EVENTI SISMICI DEL 20 E 29 MAGGIO
2012, UBICATE NEL COMUNE DI RONCOFERRARO (MN)

IMPORTO COMPLESSIVO: €uro=645.000,00=		n. perizia ---
		prot.n. ---
tavola grafica 		